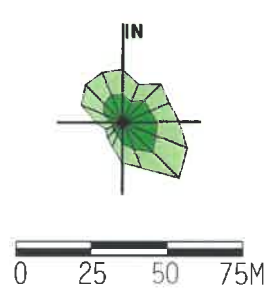
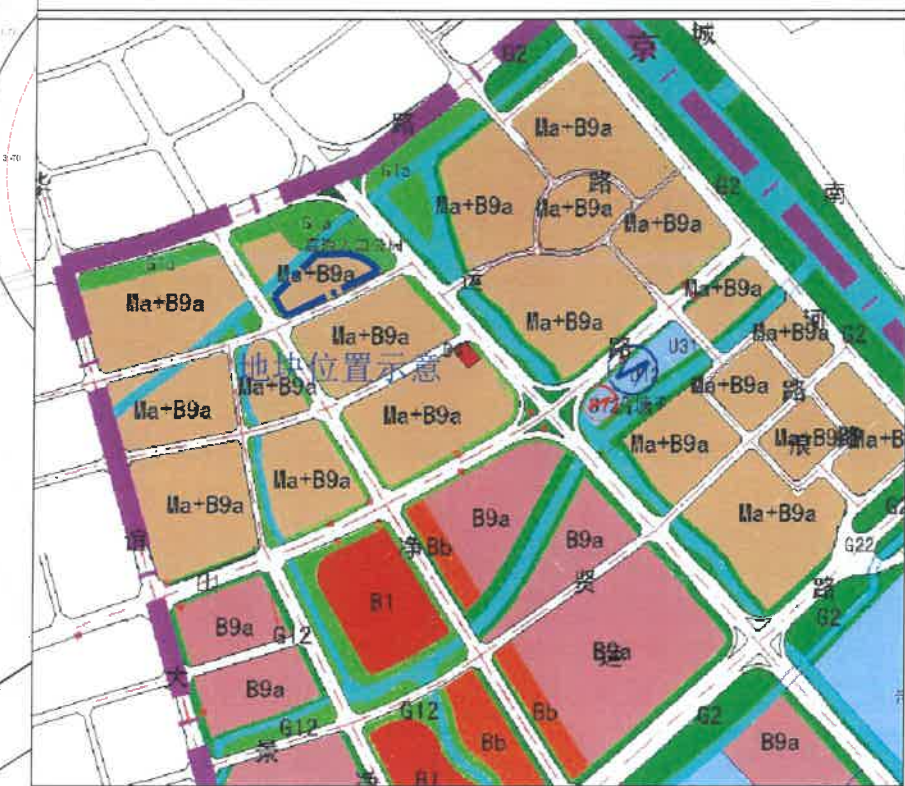
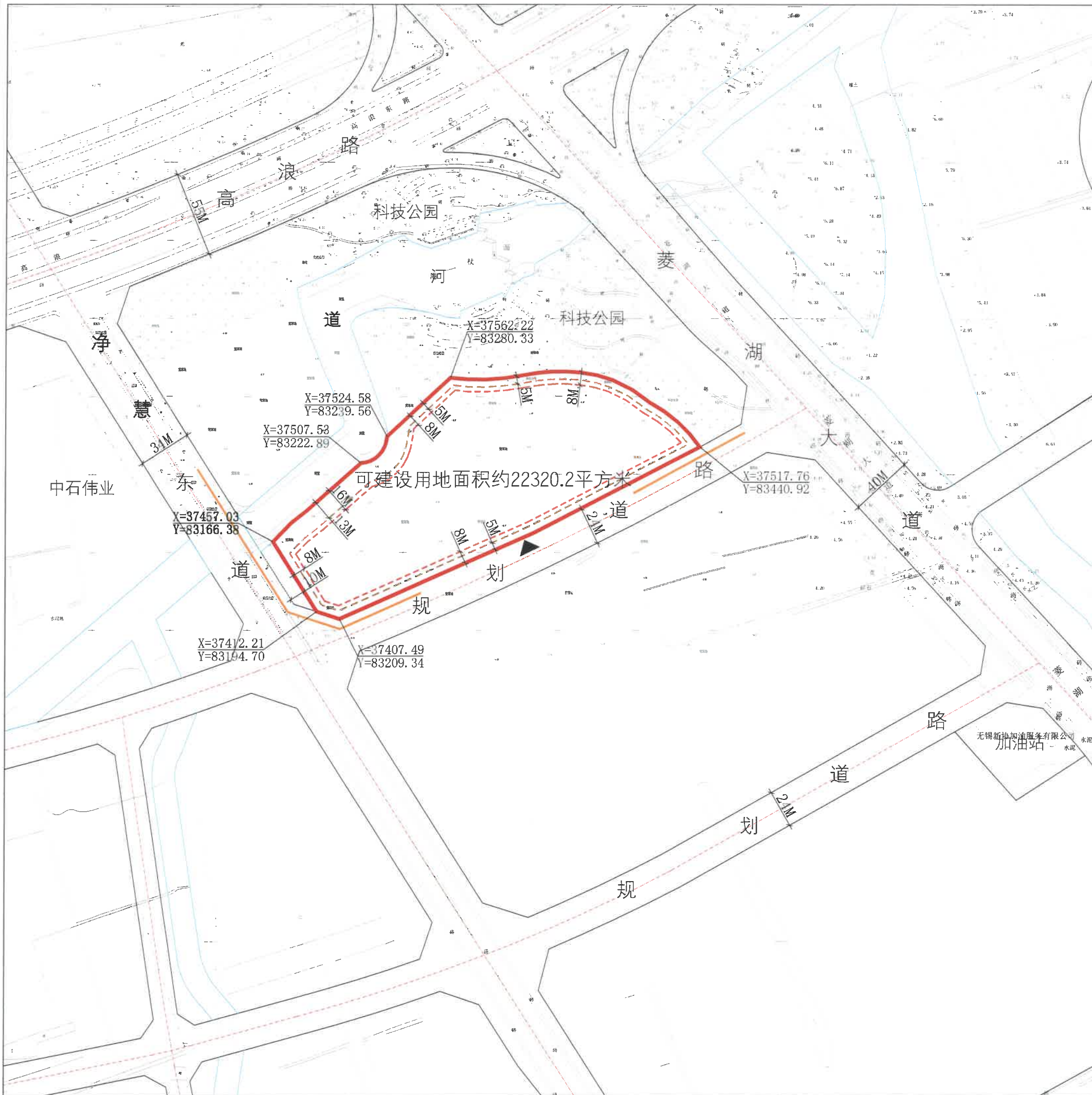


控规管理单元 (XQ-TKY-KCQ-FHQ)



说明：
本地块一年内未签订国有土地使用权出让合同的，地块规划图自行失效。

- ### 图例
- 道路红线及中心线
 - 可建设用地范围线
 - 建筑控制线
 - 高层建筑控制线
 - 地下空间控制线
 - 禁止机动车出入口控制线
 - 机动车开口方向
 - 高压线及高压控制走廊
 - 轨道交通控制线
 - 文物保护范围
 - 现状保留建筑
 - 绿地范围
 - 尺寸标注

坐标标注
X=46339.925
Y=78053.532



无锡市自然资源和规划局地块规划图

地块位置	菱湖大道-规划道路与净慧东道-高浪路		
地块名称	高浪路与菱湖大道交叉口西南侧B地块	地块编号	XDG(XQ)-2019-18号
所属行政区	新吴区	日期	2019年8月